



Prefeitura Municipal de Alta Floresta - MT

ESTADO DE MATO GROSSO
CNPJ 15.023.906/0001-07



PUBLICADO Jornal
Diário Nº 339 DE
20/08/14 a 20/08/14
Pag 004

Bequiza b.m.
Procuradoria Jurídica Do Município

PUBLICADO Jornal
Amm Nº 2041 DE
21/08/14 a 21/08/14
Pag 002

Bequiza b.m.
Procuradoria Jurídica Do Município

LEI MUNICIPAL 2.203/2.014.

SÚMULA: “AUTORIZA A DOAÇÃO DE IMÓVEL AO CORPO DE BOMBEIROS MILITAR, COMANDO REGIONAL VII DE ALTA FLORESTA/MT, E DÁ OUTRAS PROVIDÊNCIAS”.

Autoria: Executivo Municipal

A CÂMARA MUNICIPAL DE ALTA FLORESTA, Estado de Mato Grosso, no uso de suas atribuições legais, aprovou e eu, **ASIEL BEZERRA DE ARAÚJO**, Prefeito Municipal, sanciono a seguinte Lei,

- Art. 1º -** Fica autorizada a doação ao Corpo de Bombeiros Militar do Comando Regional VII, do Lote AP 02, Quadra 08, Loteamento Florata, com área de 3.312,68 m² (três mil, trezentos e doze metros e sessenta e oito centímetros quadrados), devidamente matriculado no 1º Serviço Notarial e Registral de Alta Floresta/MT sob o nº 22.241, livro 2-DG, com os limites e confrontações constantes no mapa e memorial descritivo em anexo.
- Art. 2º -** Na área a ser doada o donatário implementará a “Vila Militar dos Bombeiros do Município de Alta Floresta – MT”.
- Art. 3º -** Deverá constar obrigatoriamente na Escritura Pública, a ser lavrada dentro de 180 dias, cláusula resolutiva expressa, segundo a qual, o imóvel doado reverter-se-á ao Patrimônio Público do Município de Alta Floresta/MT, nas seguintes condições:
- I -** Se for dada a área destinação diversa da finalidade desta Lei;
 - II -** Se a área for transferida a terceiros por intermédio de comodato, cessão ou quaisquer outros meios;
 - III -** Se houver extinção ou paralisação das atividades do



Prefeitura Municipal de Alta Floresta - MT

ESTADO DE MATO GROSSO
CNPJ 15.023.906/0001-07



donatário;

IV – Se não for iniciada a construção no prazo de 365 dias.

Art. 4.º - Em consequência da presente doação, a área ora doada fica desafetada do uso comum e/ou especial do povo, passando a integrar o patrimônio particular do donatário.

Art. 5.º - Esta Lei entrará em vigor na data de sua publicação.

Art. 6.º - Revogam-se as disposições em contrário.

PREFEITURA MUNICIPAL DE ALTA FLORESTA – MT, em
19 de agosto de 2014.


ASIEL BEZERRA DE ARAÚJO
Prefeito Municipal

Nossa casa.

PREFEITURA MUNICIPAL DE ALTA FLORESTA
Secretaria da Cidade
Em 06 de Agosto de 2014.
APROVADO O PRESENTE PROJETO
Visto [assinatura]

MEMORIAL DESCRITIVO

Local: QD.08 Área Publica Nº02 - Desmembrado do Lote AP-02
Loteamento Florata
Núcleo Urbano de Alta Floresta
Área: 3.312,68 m² (Três mil trezentos e doze metros e sessenta e oito centímetros quadrados)

LOTE AP 02-A

LIMITES E CONFRONTAÇÕES:

Do marco 01 ao marco 02 numa distância de 31,33 m, confrontando com o Lote 13.

Do marco 02 ao marco 03, numa distância de 13,33 m, confrontando com o Lote AP 02.

Do marco 03 ao marco 04, numa distância de 30,04 m, confrontando com o Lote AP 02-B;

Do marco 04 ao marco 01 numa distância de 13,15 m, confrontando com a Rua Mathilde Mancine Sierra.

LOTE AP 02-B

LIMITES E CONFRONTAÇÕES:

Do marco 01 ao marco 02 numa distância de 30,04 m, confrontando com o Lote AP 02-A.

Do marco 02 ao marco 03, numa distância de 13,33 m, confrontando com o Lote AP 02.

Do marco 03 ao marco 04, numa distância de 28,74 m, confrontando com o Lote AP 02-C;

Do marco 04 ao marco 01 numa distância de 13,15 m, confrontando com a Rua Mathilde Mancine Sierra.

PREFEITURA MUNICIPAL DE ALTA FLORESTA

Secretaria da Cidade

Em 06 de agosto de 2014.

APROVADO O PRESENTE PROJETO

LOTE AP 02-C Visto

LIMITES E CONFRONTAÇÕES:

Do marco 01 ao marco 02 numa distância de 28,74 m, confrontando com o Lote AP 02-B.

Do marco 02 ao marco 03, numa distância de 8,72 m, confrontando com o Lote AP 02.

Do marco 03 ao marco 04, numa distância de 4,67 m, confrontando com a Área Malva 02.

Do marco 04 ao marco 05, numa distância de 27,17 m, confrontando com o Lote AP 02-D

Do marco 05 ao marco 01 numa distância de 13,15 m, confrontando com a Rua Mathilde Mancine Sierra.

LOTE AP 02-D

LIMITES E CONFRONTAÇÕES:

Do marco 01 ao marco 02 numa distância de 27,17 m, confrontando com o Lote AP 02-C.

Do marco 02 ao marco 03, numa distância de 14,33 m, confrontando com a Área Malva 02.

Do marco 03 ao marco 04, numa distância de 24,95 m, confrontando com o Lote AP 02-E;

Do marco 04 ao marco 01 numa distância de 13,96 m, confrontando com a Rua Mathilde Mancine Sierra.

LOTE AP 02-E

LIMITES E CONFRONTAÇÕES:

Do marco 01 ao marco 02 numa distância de 24,95 m, confrontando com o Lote AP 02-D.

Visão
APPROVADO O PRESENTE PROJETO
Em 02 de agosto de 2014
Secretaria de Cidade
PREFEITURA MUNICIPAL DE ALTA FLORESTA

Do marco 03 ao marco 04, numa distância de 30,10 m, confrontando com o Lote LE-0.
Do marco 02 ao marco 03, numa distância de 17,94 m, confrontando com a Área Malva 02.
Do marco 01 ao marco 02 numa distância de 29,55 m, confrontando com o Lote AP 02-C.

LIMITES E CONFRONTAÇÕES:

LOTE AP 02-G

Do marco 05 ao marco 01 numa distância de 13,15 m, confrontando com a Rua Mathilde Mancine Sierra.
Do marco 04 ao marco 05, numa distância de 29,55 m, confrontando com o Lote AP 02-G;
Do marco 03 ao marco 04, numa distância de 8,63 m, confrontando com a Área Malva 02.
Do marco 02 ao marco 03, numa distância de 4,54 m, confrontando com a Área Malva 02.
Do marco 01 ao marco 02 numa distância de 28,06 m, confrontando com o Lote AP 02-E.

LIMITES E CONFRONTAÇÕES:

LOTE AP 02-F

Do marco 04 ao marco 01 numa distância de 12,35 m, confrontando com a Rua Mathilde Mancine Sierra.
Do marco 03 ao marco 04, numa distância de 28,06 m, confrontando com o Lote AP 02-F;
Do marco 02 ao marco 03, numa distância de 12,46 m, confrontando com a Área Malva 02.

Do marco 04 ao marco 01 numa distância de 13,34 m, confrontando com a Rua Mathilde Mancine Sierra.

LOTE AP 02 - REMANESCENTE

LIMITES E CONFRONTAÇÕES:

Do marco 01 ao marco 02 numa distância de 30,00 m, confrontando com o Lote 14.

Do marco 02 ao marco 03, numa distância de 10,62 m, confrontando com a Rua Leonidas Balbino de Moraes.

Do marco 03 ao marco 04, numa distância de 2,46 m, confrontando com a Área Malva 02.

Do marco 04 ao marco 05 numa distância de 42,07 m, confrontando com a Área Malva 02.

Do marco 05 ao marco 06 numa distância de 8,72 m, confrontando com o Lote AP 02-C.

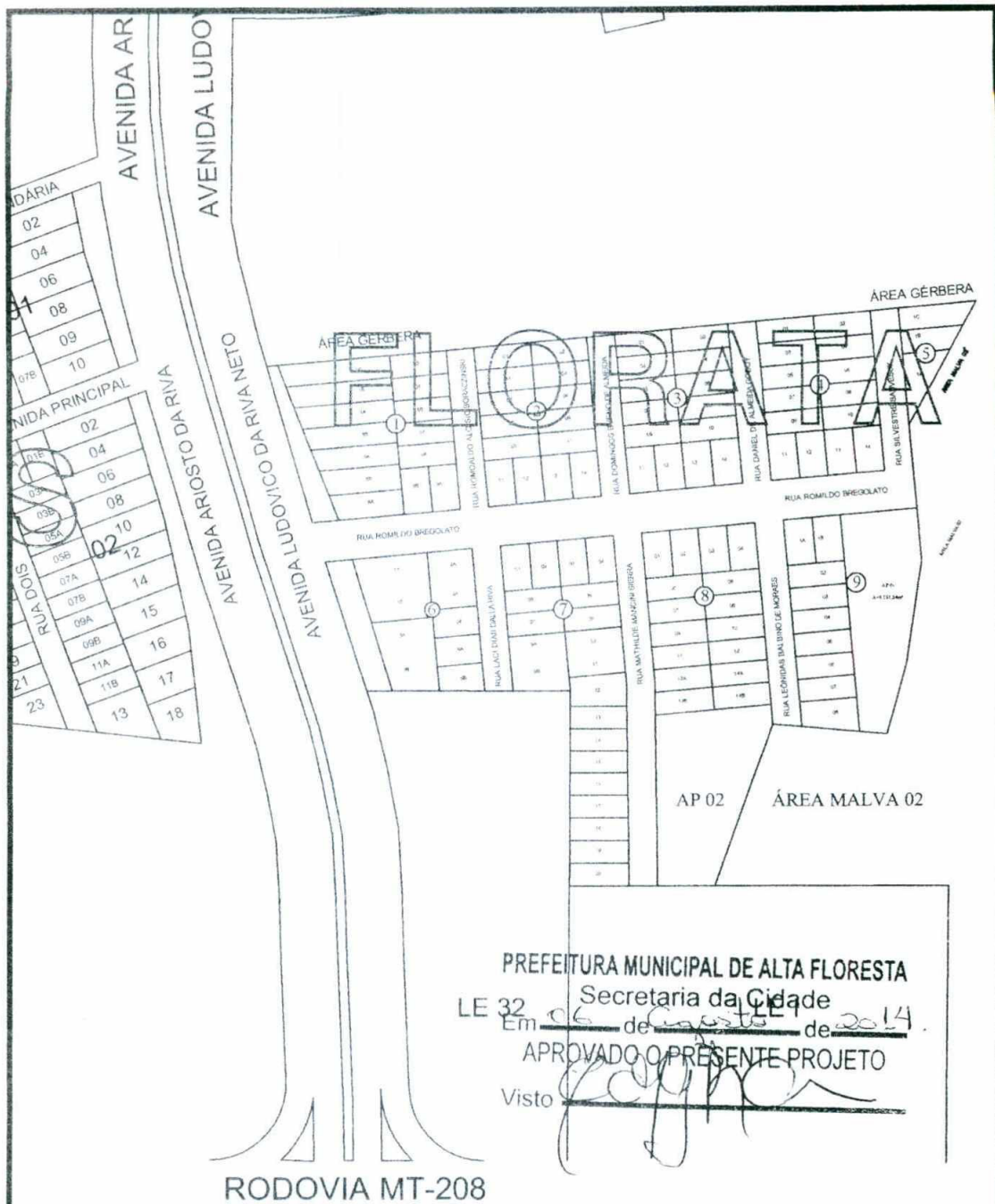
Do marco 06 ao marco 07 numa distância de 13,33 m, confrontando com o Lote AP 02-B.

Do marco 07 ao marco 01 numa distância de 13,33 m, confrontando com o Lote AP 02-A.

Alta Floresta, 04 de Agosto de 2014.

Juliene Brígida
Engenheira Civil
CREA/MT 029996

PREFEITURA MUNICIPAL DE ALTA FLORESTA
Secretaria da Cidade
Em 04 de Agosto de 2014
APPROVADO O PRESENTE PROJETO
Visto



PREFEITURA MUNICIPAL DE ALTA FLORESTA
Secretaria da Cidade
LE 32 Em 06 de agosto de 2014
APROVADO O PRESENTE PROJETO
Visto *[Signature]*

PREFEITURA MUNICIPAL
ALTA FLORESTA

DESMEMBRAMENTO

DESMEMBRAMENTO

OBRA

ESCALA 1:3000 DATA 04/08/2014

DEPARTAMENTO DE ENGENHARIA E ARQUITETURA

[Signature]
Juliene Brígida

Engenheira Civil

AUTOR DO PROJETO - RESPONSÁVEL TÉCNICO

CREA/MT 029996

OBSERVAÇÕES:

- 1 - AS COTAS SÃO DADAS EM METROS
- 2 - O VALOR DA COTA PREVALECE SOBRE A ESCALA
- 3 - CONFERIR TODAS AS MEDIDAS EM OBRA
- 4 - QUALQUER DÚVIDA CONSULTAR AUTOR DO PROJETO

LOTEAMENTO FLORATA

LOCAL OBRA

LOCALIZAÇÃO

REFERÊNCIA

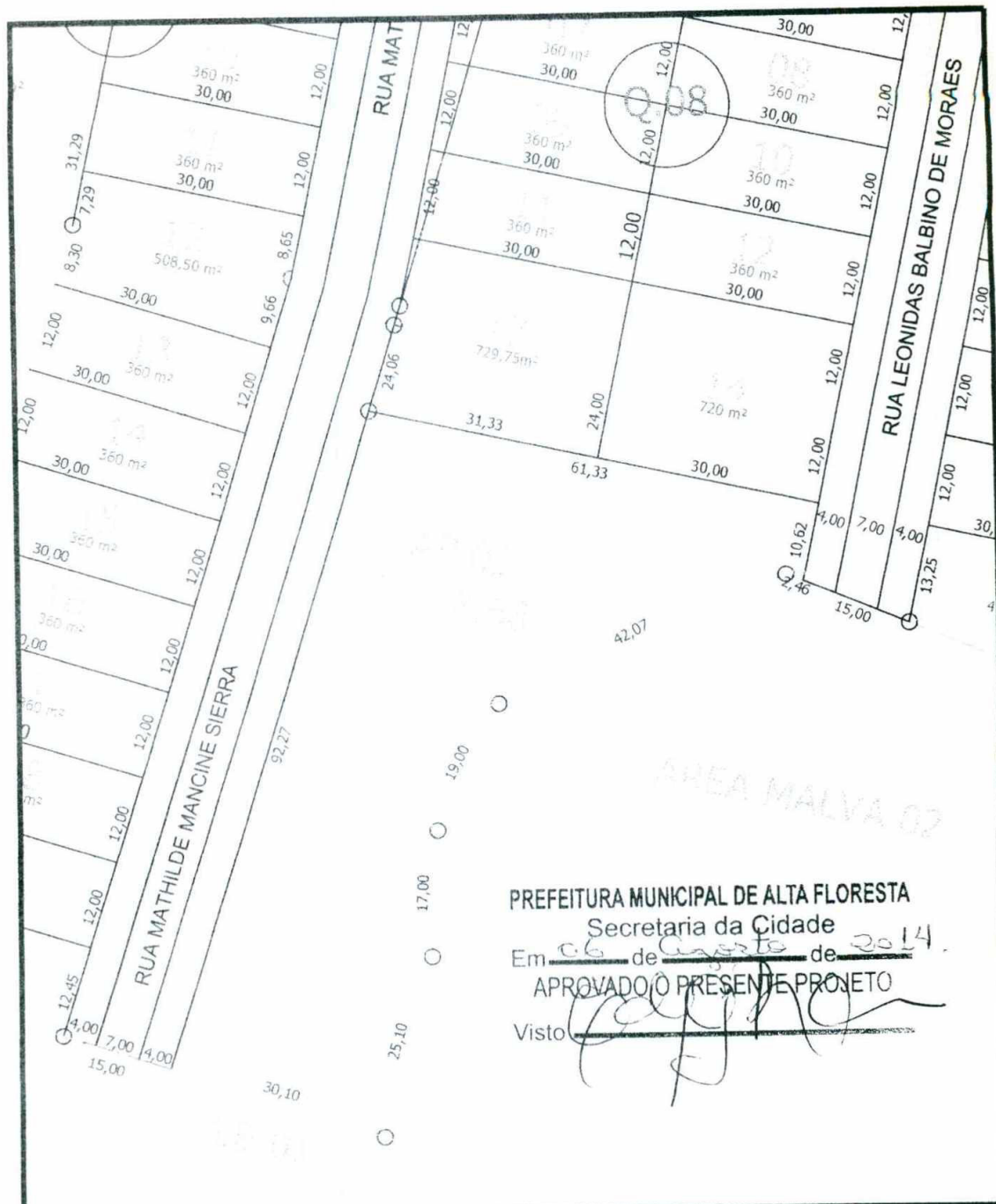
QUADRO DE ÁREAS

01

ARQUIVO

A01

FOLHA 1/11



PREFEITURA MUNICIPAL DE ALTA FLORESTA

Secretaria da Cidade

Em 06 de Agosto de 2014.

APROVADO O PRESENTE PROJETO

Visto

PREFEITURA MUNICIPAL

ALTA FLORESTA

DESMEMBRAMENTO

DESMEMBRAMENTO

OBRA

ESCALA 1:750 DATA 04/08/2014

DEPARTAMENTO DE ENGENHARIA E ARQUITETURA

Juliene Brígida

Engenheira Civil

AUTOR DO PROJETO - RESPONSÁVEL TÉCNICO

CREA/MT 029996

OBSERVAÇÕES:

- 1 - AS COTAS SÃO DADAS EM METROS
- 2 - O VALOR DA COTA PREVALECE SOBRE A ESCALA
- 3 - CONFIRAR TODAS AS MEDIDAS EM OBRA
- 4 - QUALQUER DÚVIDA CONSULTAR AUTOR DO PROJETO

LOTEAMENTO FLORATA

LOCAL OBRA

SITUAÇÃO ORIGINAL DO LOTE

REFERÊNCIA

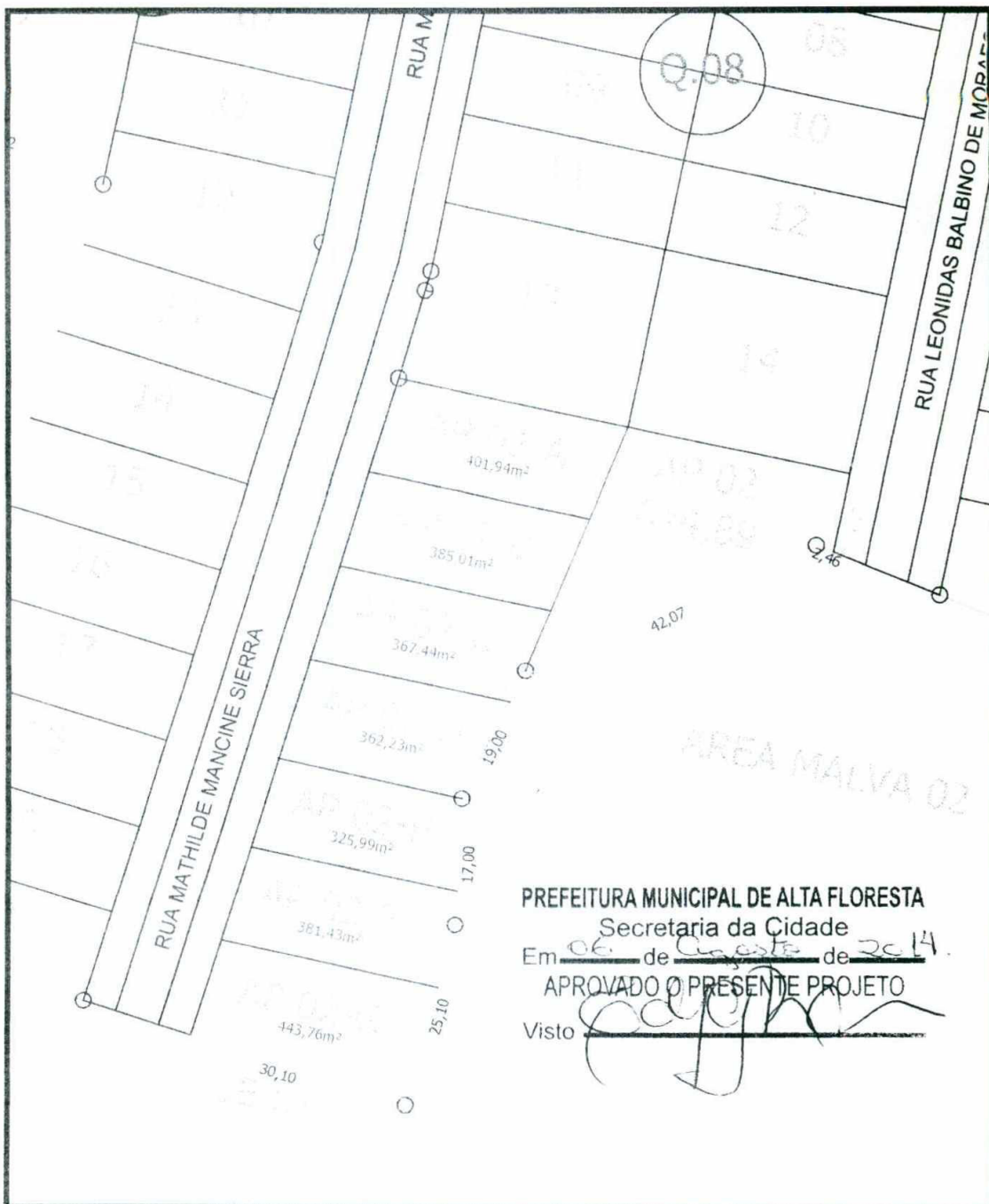
QUADRO DE ÁREAS

01

ARQUIVO

A02

FOLHA 2/11



PREFEITURA MUNICIPAL DE ALTA FLORESTA

Secretaria da Cidade

Em 06 de Agosto de 2014.

APROVADO O PRESENTE PROJETO

Visto

PREFEITURA MUNICIPAL

ALTA FLORESTA

DESMEMBAMENTO

DESMEMBAMENTO

OBRA

ESCALA 1:750 DATA 04/08/2014

DEPARTAMENTO DE ENGENHARIA E ARQUITETURA

Juliene Brígida
Juliene Brígida

AUTOR DO PROJETO

Engenheira Civil

CREA/MT 029996

LOTEAMENTO FLORATA

LOCAL OBRA

SITUAÇÃO PRETENDIDA DO LOTE

REFERÊNCIA

OBSERVAÇÕES


- 1 - AS COTAS SÃO DADAS EM METROS
- 2 - O VALOR DA COTA PREVALECE SOBRE A ESCALA
- 3 - CONFERIR TODAS AS MEDIDAS EM OBRA
- 4 - QUALQUER DÚVIDA CONSULTAR AUTOR DO PROJETO

01

ARQUIVO

A03

FOLHA 3/11



PREFEITURA MUNICIPAL DE ALTA FLORESTA
Secretaria da Cidade

Em 06 de Agosto de 2014.

APROVADO O PRESENTE PROJETO

Visto

[Handwritten signature]

PREFEITURA MUNICIPAL

ALTA FLORESTA

DESMEMBRAMENTO

DESMEMBRAMENTO

OBRA

ESCALA 1:500 DATA: 04/08/2014

DEPARTAMENTO DE ENGENHARIA E ARQUITETURA

OBSERVAÇÕES:

- 1 - AS COTAS SÃO DADAS EM METROS
- 2 - O VALOR DA COTA PREVALECE SOBRE A ESCALA
- 3 - CONFERIR TODAS AS MEDIDAS EM OBRA
- 4 - QUALQUER DÚVIDA CONSULTAR AUTOR DO PROJETO

AUTOR DO PROJETO: Engenheiro Civil

CREA/MT 029996

LOTEAMENTO FLORATA

LOCAL OBRA

SITUAÇÃO FINAL LOTE AP 02-A

REFERÊNCIA


QUADRO DE ÁREAS

01

ARQUIVO

A04

FOLHA 04/11



PREFEITURA MUNICIPAL DE ALTA FLORESTA

Secretaria da Cidade

Em 06 de Agosto de 2014.

APROVADO O PRESENTE PROJETO

Visto [Signature]

PREFEITURA MUNICIPAL

ALTA FLORESTA

DESMEMBAMENTO

DESMEMBAMENTO

OBRA

ESCALA 1:500 DATA 04/08/2014

DEPARTAMENTO DE ENGENHARIA E ARQUITETURA

OBSERVAÇÕES:

- 1 - AS COTAS SÃO DADAS EM METROS
- 2 - O VALOR DA COTA PREVALECE SOBRE A ESCALA
- 3 - CONFERIR TODAS AS MEDIDAS EM OBRA
- 4 - QUALQUER DÚVIDA CONSULTAR AUTOR DO PROJETO

AUTOR DO PROJETO

Juliene Braginc
Engenheira Civil
CREA/MT 029996

LOTEAMENTO FLORATA

LOCAL OBRA

SITUAÇÃO FINAL LOTE AP 02-B

REFERÊNCIA

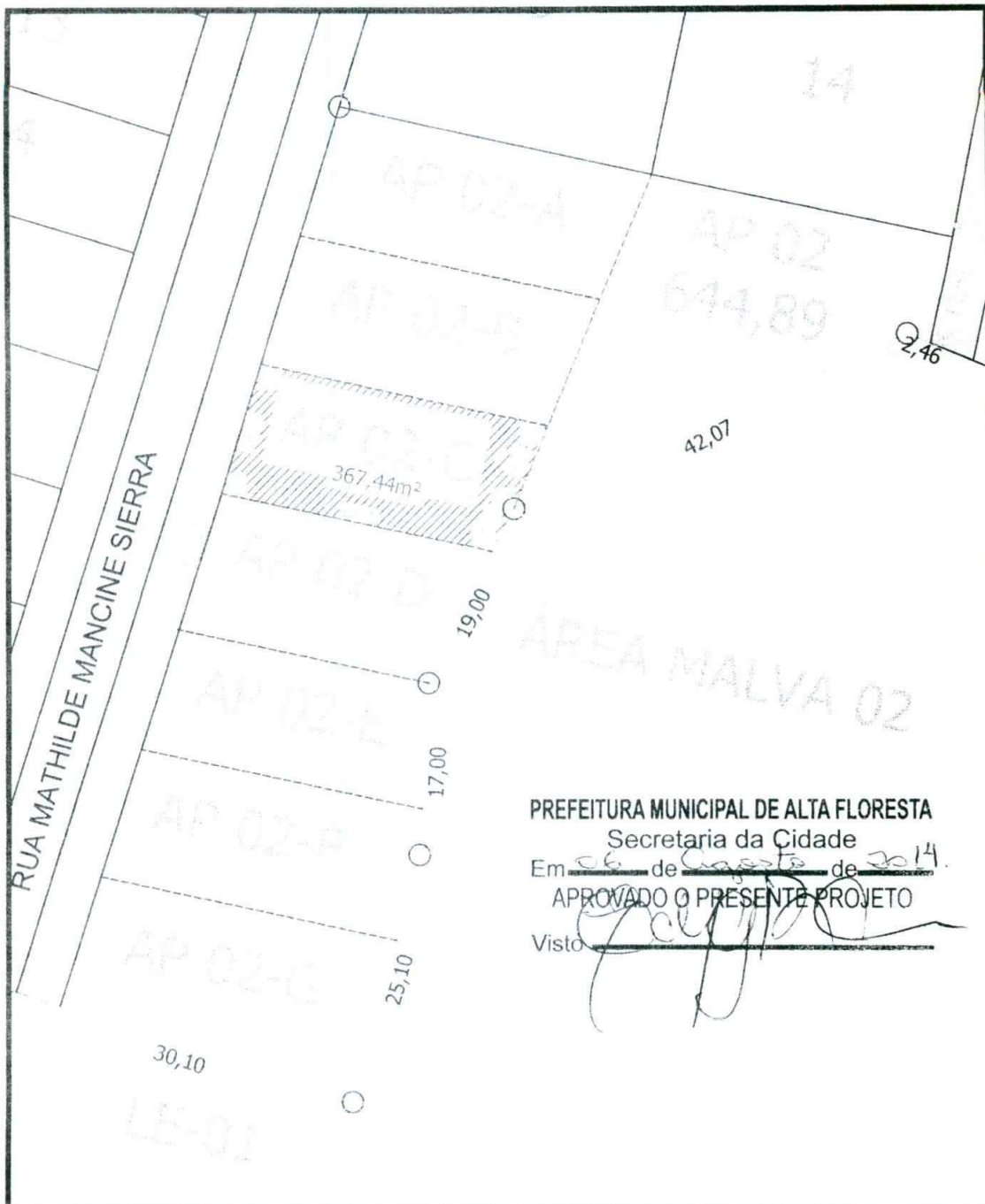
QUADRO DE ÁREAS

01

ARQUIVO

A05

FOLHA 5/11



PREFEITURA MUNICIPAL DE ALTA FLORESTA

Secretaria da Cidade

Em 06 de Agosto de 2014.

APPROVADO O PRESENTE PROJETO

Visto [assinatura]

PREFEITURA MUNICIPAL

ALTA FLORESTA

DESMEMBAMENTO

DESMEMBAMENTO

OBRA

ESCALA 1:550 DATA: 04/08/2014

DEPARTAMENTO DE ENGENHARIA E ARQUITETURA

OBSERVAÇÕES:

Juliene Brígida
Engenheira Civil

1- AS COTAS SÃO DADAS EM METROS

2- O VALOR DA COTA PREVALECE SOBRE A ESCALA

3- CONFERRIR TODAS AS MEDIDAS EM OBRA

4- QUALQUER DÚVIDA CONSULTAR AUTOR DO PROJETO

AUTOR DO PROJETO RESPONSÁVEL TÉCNICO

CREA/MT 029996

LOTEAMENTO FLORATA

LOCAL OBRA

SITUAÇÃO FINAL LOTE AP 02-C

REFERÊNCIA

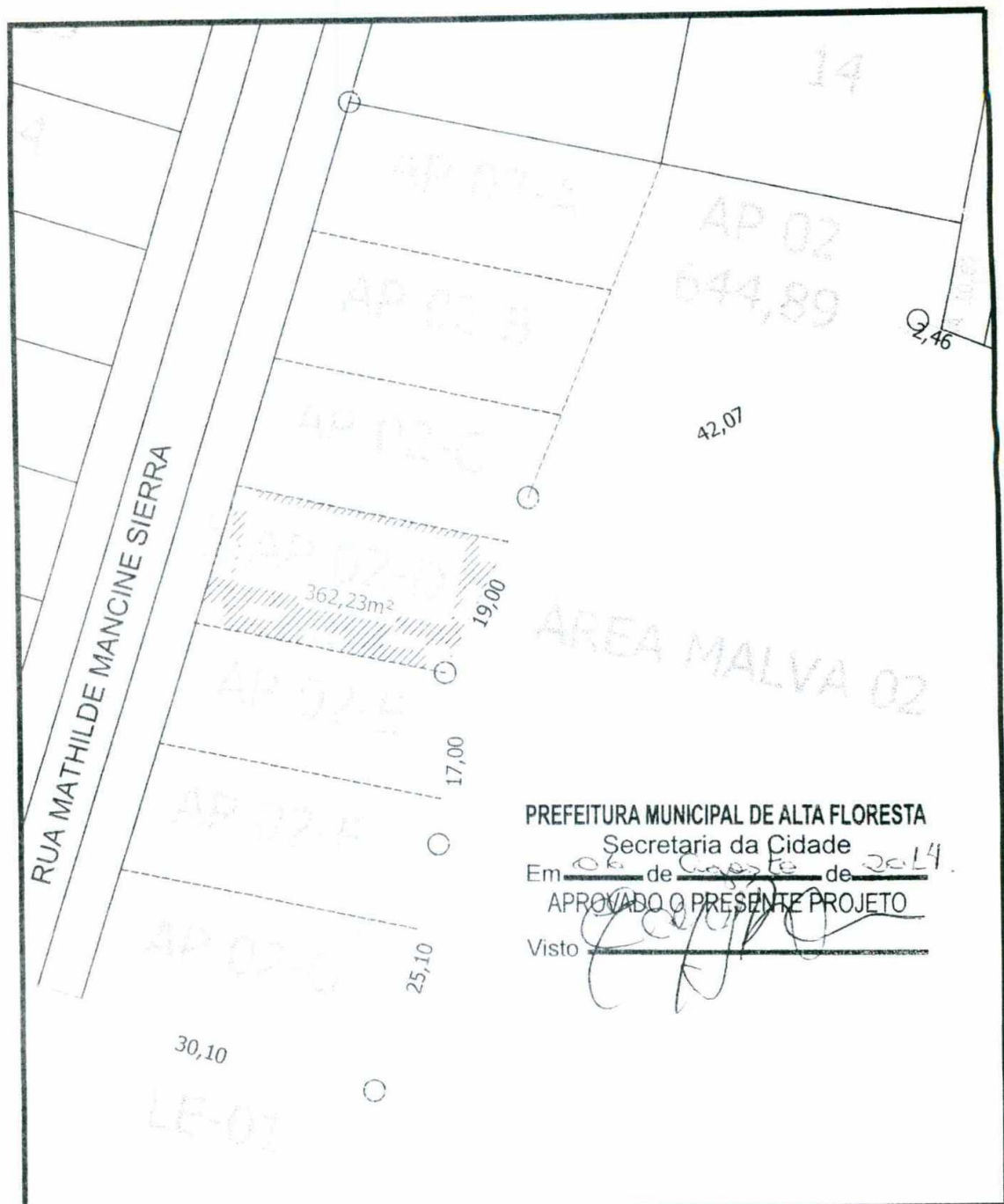
QUADRO DE ÁREAS

01

ARQUIVO

A06

FOLHA 6/11



PREFEITURA MUNICIPAL DE ALTA FLORESTA

Secretaria da Cidade

Em 06 de Agosto de 2014.

APROVADO O PRESENTE PROJETO

Visto

PREFEITURA MUNICIPAL

ALTA FLORESTA

DESMEMBRAMENTO

DESMEMBRAMENTO

OBRA

ESCALA 1:500 DATA 04/08/2014

DEPARTAMENTO DE ENGENHARIA E ARQUITETURA

OBSERVAÇÕES

- 1 - AS COTAS SÃO DADAS EM METROS
- 2 - O VALOR DA COTA PREVALECE SOBRE A ESCALA
- 3 - CONFERIR TODAS AS MEDIDAS EM OBRA
- 4 - QUALQUER DÚVIDA CONSULTAR AUTOR DO PROJETO

AUTOR DO PROJETO / RESPONSÁVEL TÉCNICO

Juliane Brígida
Engenheira Civil

CREA/MT 029996

LOTEAMENTO FLORATA

LOCAL OBRA

SITUAÇÃO FINAL LOTE AP 02-D

REFERÊNCIA

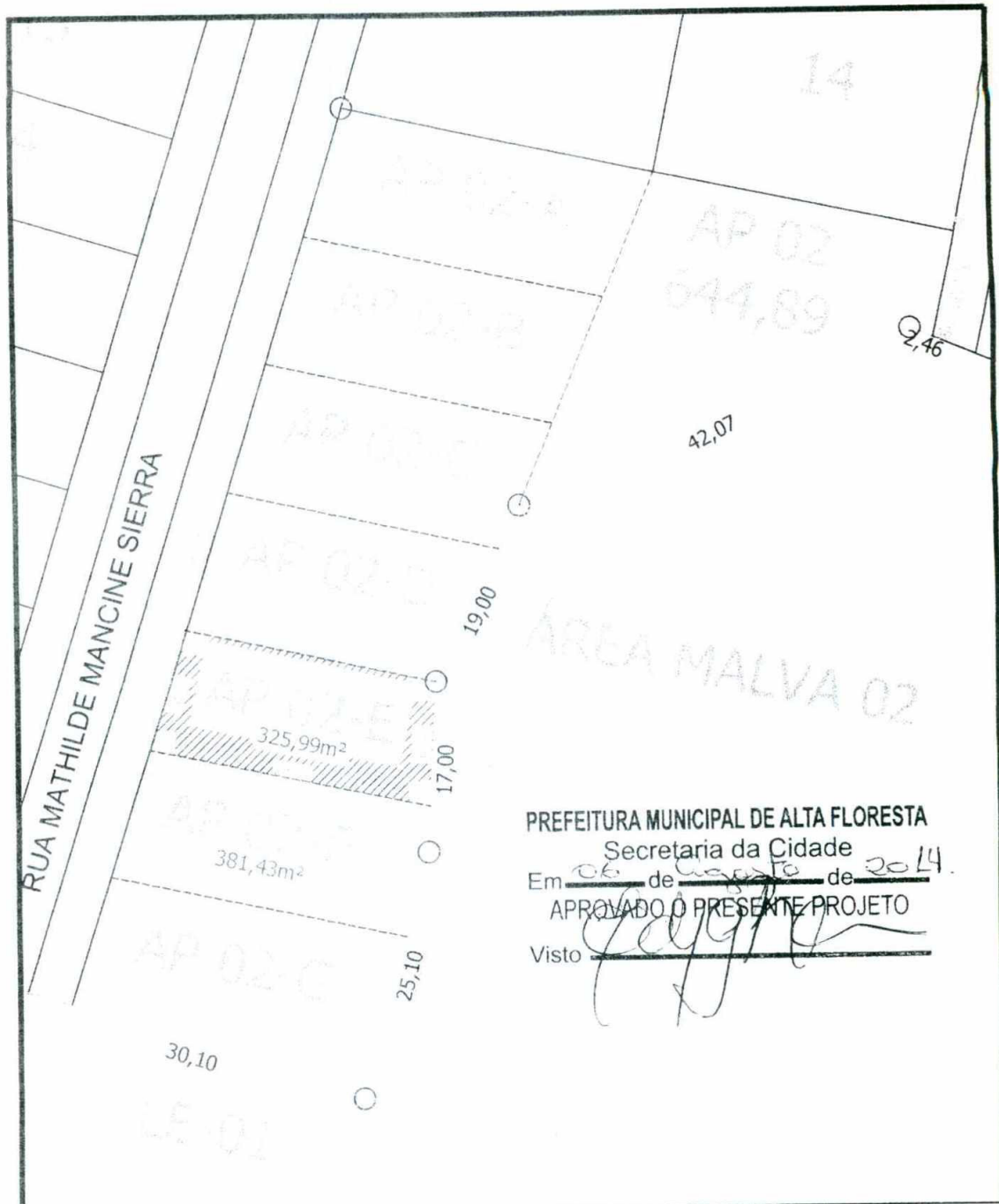
QUADRO DE ÁREAS

01

ARQUIVO

A07

FOLHA 7/11



PREFEITURA MUNICIPAL DE ALTA FLORESTA

Secretaria da Cidade

Em 06 de Agosto de 2014.

APPROVADO O PRESENTE PROJETO

Visto

PREFEITURA MUNICIPAL

ALTA FLORESTA

DESMEMBAMENTO

DESMEMBAMENTO

CBPA

ESCALA: 1:500 DATA: 04/08/2014

DEPARTAMENTO DE ENGENHARIA E ARQUITETURA

OBSERVAÇÕES:

- 1 - AS COTAS SÃO DADAS EM METROS
- 2 - O VALOR DA COTA PREVALECE SOBRE A ESCALA
- 3 - CONFERIR TODAS AS MEDIDAS EM OBRA
- 4 - QUALQUER DÚVIDA CONSULTAR AUTOR DO PROJETO

AUTOR DO PROJETO

Juliene Brígida
Engenheira Civil

CREA/MT 02999F

LOTEAMENTO FLORATA

LOCAL OBRA

SITUAÇÃO FINAL LOTE AP 02-E

REFERÊNCIA


QUADRO DE ÁREAS

01

ARQUIVO

A08

FOLHA 8/11



PREFEITURA MUNICIPAL DE ALTA FLORESTA

Secretaria da Cidade

Em 06 de Agosto de 2014.

APROVADO O PRESENTE PROJETO

Visto

PREFEITURA MUNICIPAL

ALTA FLORESTA

DESMEMBRO

DESMEMBRO

OBRA

ESCALA 1:500 DATA 04/08/2014

DEPARTAMENTO DE ENGENHARIA E ARQUITETURA

OBSERVAÇÕES

- 1- AS COTAS SÃO DADAS EM METROS
- 2- O VALOR DA COTA PREVALECE SOBRE A ESCALA
- 3- CONFERIR TODAS AS MEDIDAS EM OBRA
- 4- QUALQUER DÚVIDA CONSULTAR AUTOR DO PROJETO

AUTOR DO PROJETO RESPONSÁVEL TÉCNICO

Juliane Brugnolo

Engenheira Civil

CREA/MT 029996

LOTEAMENTO FLORATA

LOCAL OBRA

SITUAÇÃO FINAL LOTE AP 02-F

REFERÊNCIA

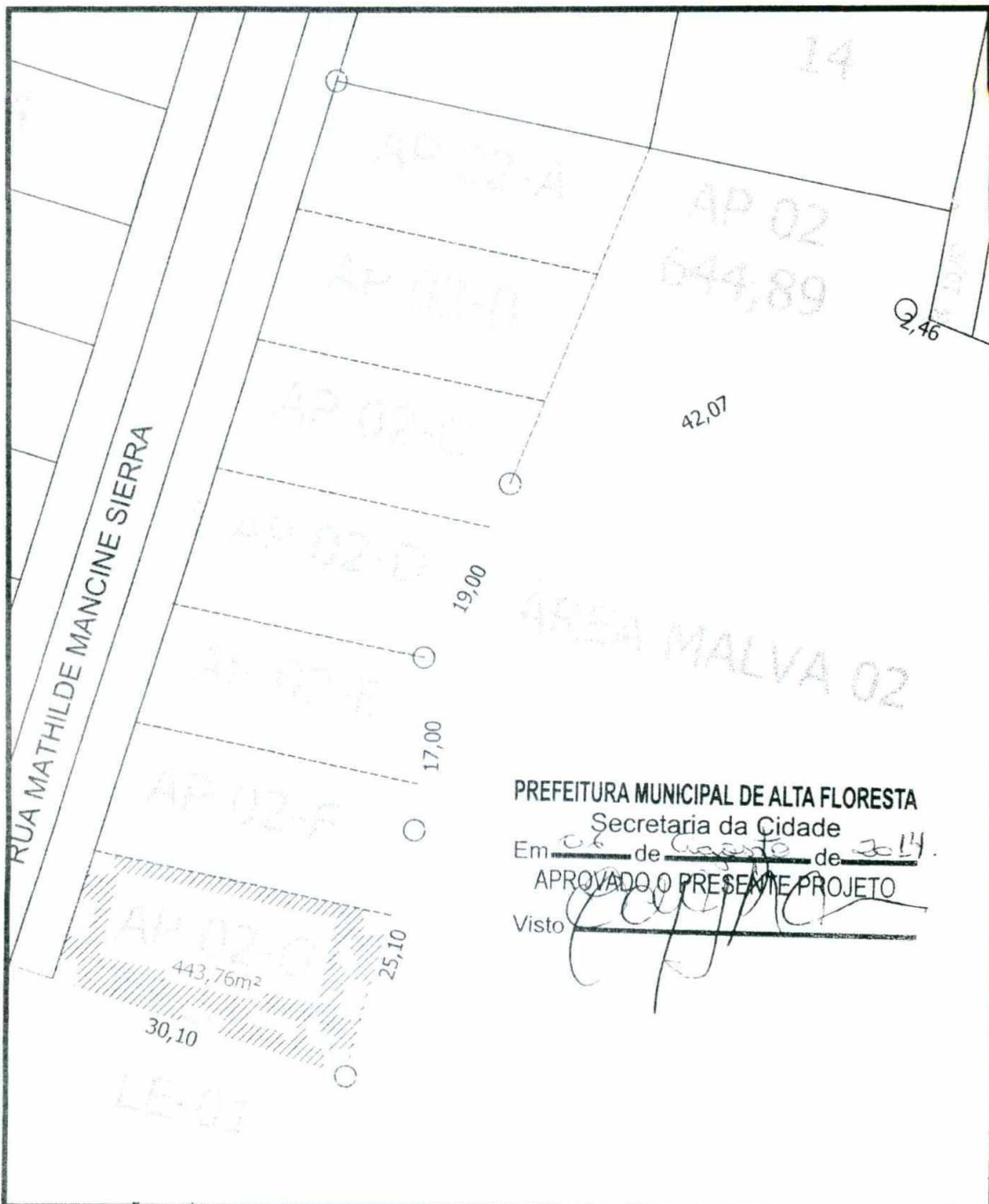
QUADRO DE ÁREAS

01

ARQUIVO

A09

FOLHA 9/11



PREFEITURA MUNICIPAL DE ALTA FLORESTA

Secretaria da Cidade

Em 06 de Agosto de 2014.

APROVADO O PRESENTE PROJETO

Visto

PREFEITURA MUNICIPAL

ALTA FLORESTA

DESMEMBRAMENTO

DESMEMBRAMENTO

OBRA

ESCALA 1:500 DATA 04/08/2014

DEPARTAMENTO DE ENGENHARIA E ARQUITETURA

OBSERVAÇÕES:

- 1- AS COTAS SÃO DADAS EM METROS
- 2- O VALOR DA COTA PREVALECE SOBRE A ESCALA
- 3- CONFERIR TODAS AS MEDIDAS EM OBRA
- 4- QUALQUER DÚVIDA CONSULTAR AUTOR DO PROJETO

AUTOR DO PROJETO / RESPONSÁVEL TÉCNICO

Juliene Brígida
Engenheira Civil

CREA/MT 029996

LOTEAMENTO FLORATA

LOCAL OBRA

SITUAÇÃO FINAL LOTE AP 02-G

REFERÊNCIA


QUADRO DE ÁREAS

01

ARQUIVO

A10

FOLHA 10/11



PREFEITURA MUNICIPAL DE ALTA FLORESTA

Secretaria da Cidade

Em 06 de Agosto de 2014.

APROVADO O PRESENTE PROJETO

Visto

[Handwritten signature]

PREFEITURA MUNICIPAL

ALTA FLORESTA

DESMEMBAMENTO

DESMEMBAMENTO

OBRA

ESCALA 1:500 DATA 04/08/2014

DEPARTAMENTO DE ENGENHARIA E ARQUITETURA

OBSERVAÇÕES:

- 1 - AS COTAS SÃO DADAS EM METROS
- 2 - O VALOR DA COTA PREVALECE SOBRE A ESCALA
- 3 - CONFERRIR TODAS AS MEDIDAS EM OBRA
- 4 - QUALQUER DÚVIDA CONSULTAR AUTOR DO PROJETO

Juliene Brígida
Engenheira Civil

AUTOR DO PROJETO: RSC/ENGENHARIA

CREA/MT 029996

LOTEAMENTO FLORATA

LOCAL OBRA

SITUAÇÃO FINAL LOTE AP 02

REFERÊNCIA

QUADRO DE ÁREAS

01

ARQUIVO

A11

FOLHA 11/11



Prefeitura Municipal de Alta Floresta - MT

ESTADO DE MATO GROSSO

CNPJ 15.023.906/0001-07



TERMO DE APROVAÇÃO

REFERÊNCIA: Desmembramento do Lote: AREA PUBLICA 02 (AP 02)

Quadra: 08

Setor: LOTEAMENTO FLORATA

ÁREA: 3.312,68 m²

Núcleo Urbano de ALTA FLORESTA-MT

PROPRIETÁRIO: PREFEITURA MUNICIPAL DE ALTA FLORESTA .

PROTOCOLO: 600/2014-SECRETARIA MUNICIPAL DA CIDADE.

O projeto refere-se desmembramento do **Lote AP 02 da Quadra 08, do Loteamento Florata, do Núcleo Urbano de Alta Floresta**, conforme memorial descritivo executada pela, **ENGENHEIRA CIVIL, JULIENE BRIGINA, CREA-MT. Nº 029996**, de acordo com contabilidade de áreas transcritas abaixo:

1 - LOTE ORIGINAL:

* Lote AP 02 Área : 3.312,68 m² (MATRÍCULA 22.241 Livro 2-DG).

2 - SITUAÇÃO RESULTANTE DO DESMEMBRAMENTO:

* Lote AP 02-A - Área: 401,94 m² vinculado a ART Nº 1990331

* Lote AP 02-B - Área: 385,01 m² vinculado a ART Nº 1990331

* Lote AP 02-C - Área: 367,44 m² vinculado a ART Nº 1990331

* Lote AP 02-D - Área: 362,23 m² vinculado a ART Nº 1990331

* Lote AP 02-E - Área: 325,99m² vinculado a ART Nº 1990331

* Lote AP 02-F - Área: 381,43 m² vinculado a ART Nº 1990331

* Lote AP 02-G - Área: 443,76 m² vinculado a ART Nº 1990331

* Lote AP 02 Remanescente - Área: 644,89 m² vinculado a ART Nº 1990331



Prefeitura Municipal de Alta Floresta - MT

ESTADO DE MATO GROSSO

CNPJ 15.023.906/0001-07



Nossa casa.

Face ao exposto, verificamos que o projeto atende às determinações da
Lei Municipal Nº267/90 de 24 de Maio de 1.990.

Assim sendo, a **SECRETARIA MUNICIPAL DA CIDADE**, expede o
presente **TERMO DE APROVAÇÃO**, para que se produzam os efeitos legais.

Alta Floresta, 06 de Agosto de 2014.


Juliane Brígida
Engenheira Civil
CREA/MT 029996

